

prov. di ORISTANO

comune di TADASUNI

# Piano urbanistico

**2**

Elaborato

**planimetria del  
centro abitato.**

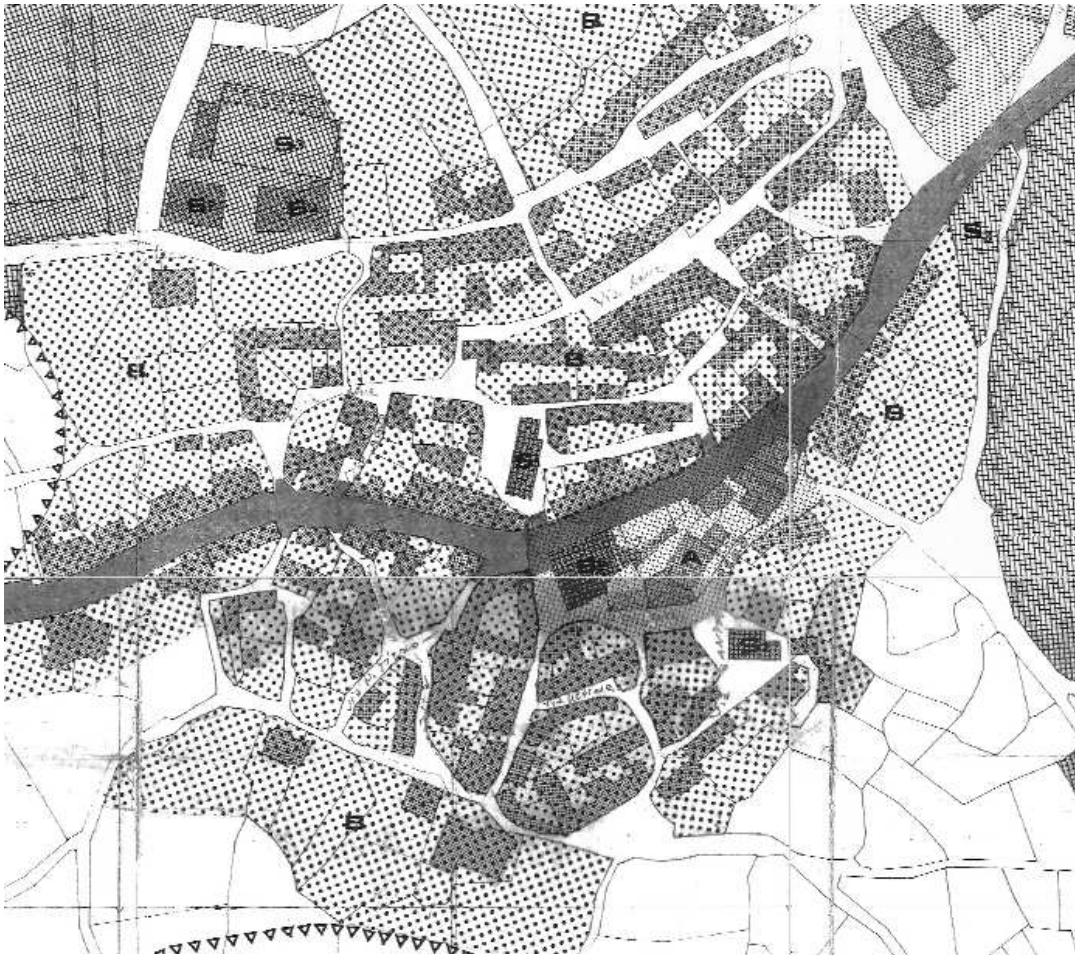
1:1000










IL SINDACO

IL PROGETTISTA

**Dr. Ing. Giovanni Piras**





zona	sottazona	simbolo
<b>A</b>	centro storico	
<b>B</b>	completamento	
<b>C</b>	espansione	
<b>E</b>	agricola	
<b>G</b>	servizi tecnologici (depuratore)	
<b>H</b>	rispetto cimiteriale e depuratore	
<b>S</b>	attrezzature scuolastiche	
	interesse collettivo	
	verde attrezzato e impianti sportivi	
	parcheggi pubblici	